

Symbole des Systems Grüner Karten



KOMPLETTES SYMBOLVERZEICHNIS
SCHRIFT VERSION 2 S.1

Green Map Poster
© Green Map System 2003
Email: info@greenmap.org

Wirtschaftliche Entwicklung

- Bauernmarkt mit lokalen Produkten
- Ökologische Landwirtschaft / Gärtnerei
- Organische Erzeugnisse
- Vegetarisches / Öko-Café
- Grüne Betriebe / Dienstleistungen
- Strikt Ökologisches Geschäft
- Grüne Produkte
- Fairer / Sozialer Handel

Über die grünen Symbole

Diese global entwickelte Symbolsprache fördert und verbindet Umweltressourcen auf der ganzen Welt. Die preisgekrönten Symbole sind das Herzstück unserer Öko-Informationen-Kollaboration in Städten. Sie verbinden weltweit alle Green Maps und tragen dazu bei, grüne Ideen von Stadt zu Stadt zu verbreiten. Sehen Sie die entstehenden Green Maps, Informationen zur Teilnahme und mehr auf unserer Webseite.

Kultur und Design

- Kulturelle Sehenswürdigkeit
- Museum / Institution
- Kunststätte
- Weltmusik
- Historische Sehenswürdigkeit
- Ort traditioneller Lebensweise
- Öko-Design / Öko-Planung
- Öko-Gebäude
- Bedeutendes Gebäude
- Sozialer Brennpunkt Problemkiez
- Öko-Design-Ressourcen
- Kinderfreundlicher Ökologischer Ort
- Seniorenfreundlicher Ort
- Öko-spiritueller Ort

Erneuerbare Ressourcen

- Solarenergie
- Windenergie
- Alternative Energietechnologien
- Wasserrecycling-System
- Renaturierungsgebiet
- Kompostierstelle
- Wiederverwendbare Materialien / Second-Hand
- Dekontaminierte Fläche
- Sich regenerierende Fläche

Information

- Öko-Informationsstelle
- Information per Telefon
- Online-Informationen
- Umweltzentrum
- Ökologische Schulungen
- Gemeinde- / Stadtteilzentrum
- Öko-Führungen erhältlich
- Öko-touristisches Ausflugsziel
- Bedeutende Organisation
- Soziale / Politische Ressourcen
- Alternative Medizin
- Wissenschaft / Forschung
- Anzeigetafel für Schadstoff-Emissionen
- Proteststätte

Infrastruktur

- Trinkwasserreservoir
- Wasseraufbereitungsanlage / Kläranlage
- Recycling
- Mülldeponie
- Müllsammelstelle
- Müllverbrennungsanlage
- Energiegewinnungsanlage

Green Map® System
greenmap.org

**Natur:
Boden und Wasser**

-  Park mit Gewässer
-  Feuchtgebiet
-  Wasserquelle
-  Wasser- und Windströmungen
-  geologisches/geomorphologisches Naturdenkmal
-  Natürliches Gelände
-  Biotop / Information
-  Campingplatz
-  Schneeaktivitäten
-  Aussichtspunkt / Panoramablick
-  Beobachtungspunkt für Sterne
-  Beobachtungspunkt für Sonnenuntergänge

**Natur:
Flora**

-  Öffentlicher Wald / Naturareal
-  Park / Erholungsgebiet
-  Besonderer Baum
-  Frühlingsblumen
-  Herbstlaub
-  Bambuswald
-  Allee
-  Bioregionaler Raum / Einheimische Pflanzen
-  Natürlicher Korridor
-  Botanischer Garten
-  Schrebergarten / Gemeindegarten
-  Spezieller Gemeinde- / Stadtteil Garten
-  Ernten / Angeln

**Natur:
Fauna**

-  Beobachtungsstelle für Wild und Vögel
-  Besonderes Habitat
-  Küstenhabitat
-  Meereshabitat
-  Amphibienhabitat
-  Beobachtungsstelle für Insekten
-  Rehabilitationszentrum für Wild / Informations Zentrum
-  Zoo / Wildpark
-  Ententeich
-  Tiere vom Bauernhof
-  Freilaufareal für Hunde
-  Korridor für Zugvögel

Mobilität

-  Fahrräder & Service
-  Fahrradweg auf der Strasse
-  Separater Fahrradweg
-  Sicheres Abstellen von Fahrrädern
-  Zugang mit Rollstuhl
-  Interessanter Spazierweg
-  Fussgängerzone
-  Öffentlicher Platz / Autofreie Zone
-  Boots-/Segelhafen
-  Fähre
-  Zentraler Bahnhof
-  Lokale Haltestelle
-  Strassenbahn / Regionalbahn
-  Park & Ride
-  Alternative Tankstelle
-  Servicestation für Elektroautos

KOMPLETTES SYMBOLVERZEICHNIS
SCHRIFT VERSION 2 S.2



Kontakt

Green Map System





Email: info@greenmap.org

Post-adresse: **PO Box 249
New York, NY 10002, USA**

Tel: **+1 212 674 1631**
Fax: **+1 212 674 6206**

Webseite: greenmap.org

Verschiedenes

-  Telefonische Voranmeldung notwendig
-  Green Maps hier erhältlich
-  Besonderer Ort / Green Map Förderer
- 

**Quellen der
Umweltbelastung**

-  Stark verschmutztes Areal
-  Gefahrenzone
-  Gefährliche Verkehrszone
-  Lärmzone
-  Luftverschmutzungszone
-  Wasserverschmutzungszone
-  Erdöl-/Erdgasanlagen
-  Austretendes Erdöl
-  Unterirdisches Tanklager
-  Offiziell gelistetes kontaminiertes Areal
-  Lagerung toxischer Stoffe
-  Freisetzung toxischer Stoffe
-  Entstehung kontaminierter Abfälle
-  Entsorgung kontaminierter Stoffe
-  Illegale Müllhalde
-  Bergbauggebiet
-  Radioaktives Material