すぎなみグリーンマッププロジェクト

「すぎなみグリーンマップ」は２００３年４月ニューヨークのグリーンマップ本部に日本で１４番目のグリーンマップとしてライセンス登録を行いました。
このライセンス登録により「すぎなみグリーンマップ」制作プロジェクトは、世界規模のプロジェクトの一つとしてスタートいたしました。

★目　的

杉並区は、武蔵野台地の上、都内西部に位置し５０万人が生活する住宅都市です。
この典型的な住宅都市に、どれだけ魅力的なそして大事にしたい環境があるのでしょうか。
知っているようで、見えていない、気づいていない街の本当の姿をグリーンマップの制作活動を通じて発見することです。

★キーコンセプト

「人と自然が息づく街」

★キーワード

緑、やすらぎ、快適、安心、文化

グリーンマップとは？

グリーンマップはニューヨークのデザイナー、ウエンディ・ブラウアー（Wendy Brawer）によって提案されました。日本語にすると「緑の地図」と名付けられたこのマップは、その都市の環境にいいもの、悪いものをそこに住む人たちと調査しながら、世界共通の100個以上のアイコン（絵文字）を使って地図に表す環境マップです。
現在世界中で180以上もの都市が参加し、それぞれの国や地域、グループの様々な事情を抱えながらも、市民の自主的な運営で、すばらしい広がりを見せています。グリーンマップは環境に優しい都市作りを考えるためのメディアでありチェック項目であり、世界中の環境問題に役立とうとする市民が意見交換し、進めている世界規模のプロジェクトです。

企画・発行：センス・オブ・ワンダー自然学校
ディレクター：鈴木真哉
コーディネーター：小澤修一
アートディレクター：相川久史
調査制作サポート：ボランティア参加者及び当校会員
調査制作担当：小学１年生～中学２年生

Sense of Wonder
センス・オブ・ワンダー自然学校
〒167-0035　東京都杉並区今川1-12-9
TEL 03-3396-0188　FAX 03-3396-0192
http://senseofwonder.hoops.ne.jp/

すぎなみグリーンマッププロジェクト

阿佐ケ谷駅周辺

キッズ版

グリーンマップ

グリーンマップ制作活動

キッズ版制作は２００３年６月１０日、８月８日、１０月２６日の３回、小学１年生から中学２年生までのこどもたちが集まりました。

阿佐ケ谷駅周辺の町の中にある、こどもにやさしい場所、みんなが気持ちよく歩けるところ場所ってどんな所か、調査しました。



公園、レクリエーションエリア

並木道

やまらぎの場　　エコ散策コース

こどもにやさしい場所

中杉通りのけやき並木

町の中を調査中



ミーティング中

阿佐ケ谷駅周辺
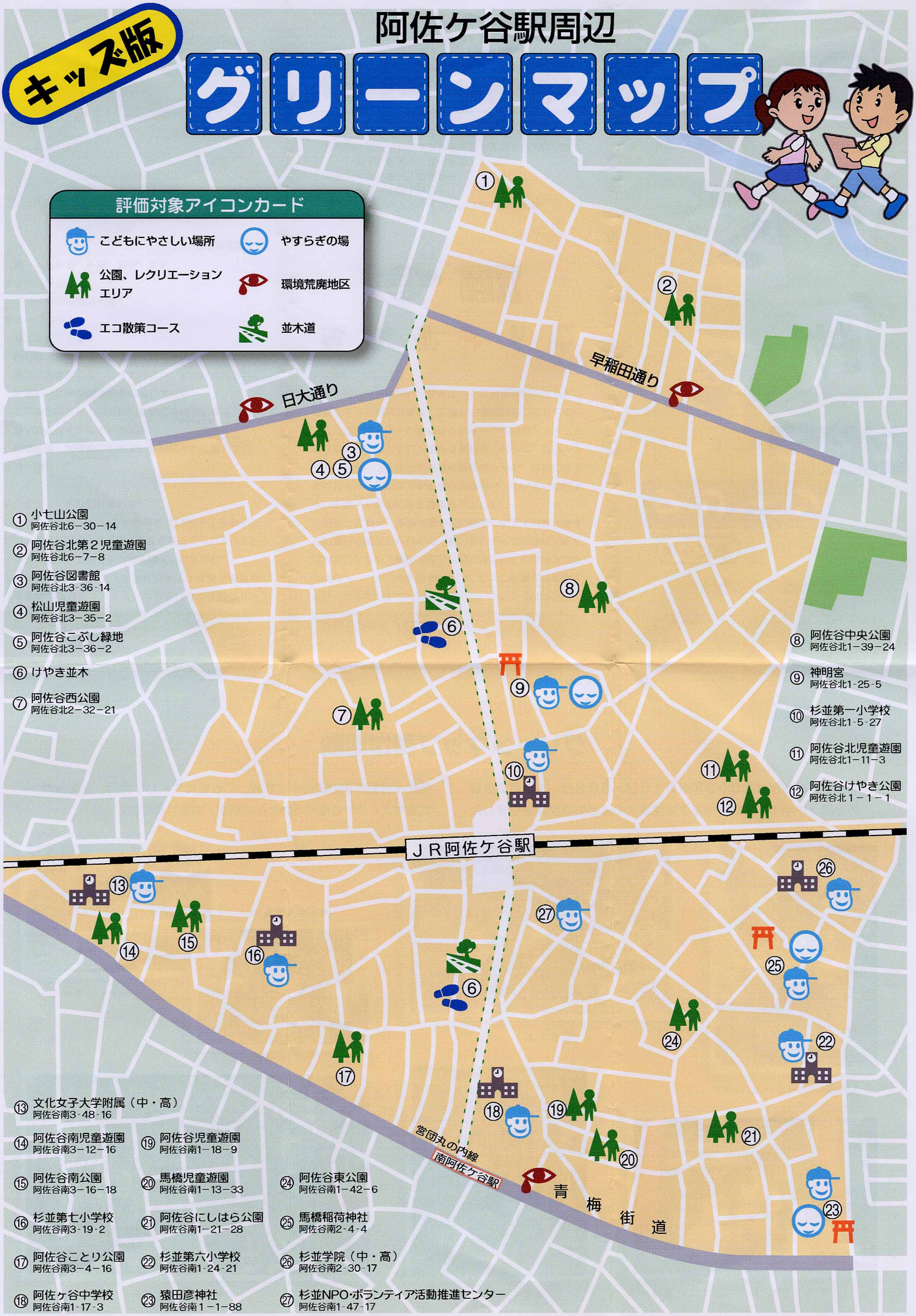
キッズ版 グリーンマップ